



**UŞAK İLİ, MERKEZ İLÇESİ,  
ATATÜRK MAHALLESİ HALİL  
KAYA GEDİK BULVARI VE  
ÇEVRESİNDE 1/5000 ÖLÇEKLİ  
NAZIM İMAR PLANI  
DEĞİŞİKLİĞİ  
PLAN AÇIKLAMA RAPORU**



2024

Seçil SEKMEN ÖZKAN

Şehir Plancısı

---

## İÇİNDEKİLER

---

<b>1. PLANLAMA ALANININ KONUMU ve GENEL ÖZELLİKLERİ.....</b>	<b>1</b>
1.1. ÜLKE VE BÖLGE İÇİNDEKİ YERİ.....	1
1.2. ULAŞIM AĞINDAKİ YERİ .....	4
<b>2. MÜLKİYET VE KADASTRAL DURUM .....</b>	<b>5</b>
2.1. MÜLKİYET DURUMU .....	5
2.2. KADASTRAL DURUM.....	5
<b>3. MEVCUT DURUM TESPİTİ.....</b>	<b>6</b>
3.1. YAPI ANALİZİ .....	6
3.2. KORUMAYA İLİŞKİN VERİLER .....	6
3.3. HALİHAZIR HARİTA DURUMU .....	6
<b>3.3.1. 1/5.000 HALİHAZIR HARİTA DURUMU.....</b>	<b>6</b>
<b>4.MEVCUT PLANLAMA KARARLARI .....</b>	<b>7</b>
4.1. 1/100.000 ÖLÇEKLİ ÇEVRE DÜZENİ PLANI .....	7
4.2. 1/5.000 ÖLÇEKLİ NAZIM İMAR PLANI .....	7
<b>5. PLANLAMANIN GEREKÇESİ VE PLANLAMA KARARLARI .....</b>	<b>8</b>
5.1. PLANLAMA GEREKÇESİ VE AMACI .....	8
5.2. PLANLAMA KARARLARI .....	9

---

## HARİTA LİSTESİ

---

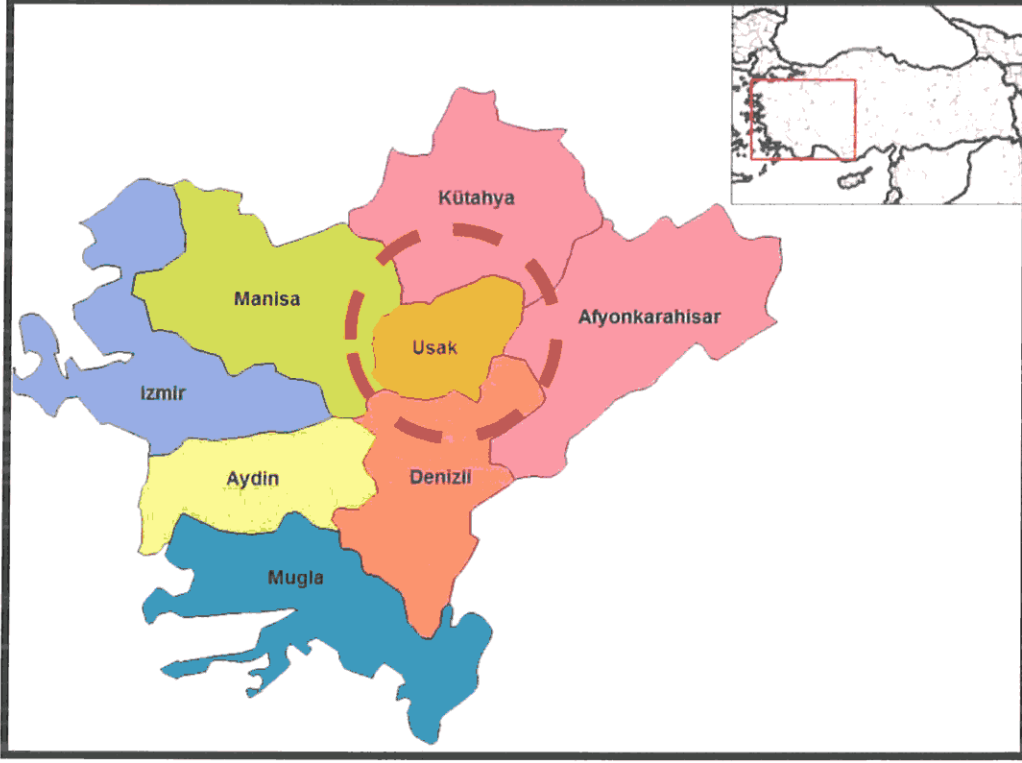
HARİTA 1: EGE BÖLGESİ İLLERİ.....	1
HARİTA 2: UŞAK İLÇELERİ.....	2
HARİTA 3: UYDU GÖRÜNTÜSÜ .....	2
HARİTA 4: UŞAK İLİ KARAYOLLARI HARİTASI .....	4
HARİTA 5: PLANLAMA ALANI YAKIN ÇEVRE ULAŞIM BAĞLANTILARI.....	5
HARİTA 6: PLANLAMA ALANI KADASTRO HARİTASI.....	6
HARİTA 7: PLANLAMA ALANI 1/5000 ÖLÇEKLİ HALİHAZIR HARİTA .....	7
HARİTA 8: MEVCUT 1/100.000 ÖLÇEKLİ ÇEVRE DÜZENİ PLANI.....	7
HARİTA 9: PLANLAMA ALANI 1/5000 ÖLÇEKLİ MEVCUT PLAN.....	8
HARİTA 10: ÖNERİ NAZIM İMAR PLANI.....	9

Seçil SEKMEN ÖZKAN

Şehir Plancısı

## 1. PLANLAMA ALANININ KONUMU VE GENEL ÖZELLİKLERİ

### 1.1. ÜLKE VE BÖLGE İÇİNDEKİ YERİ



**HARİTA 1: EGE BÖLGESİ İLLERİ**

Uşak İli, Ege Bölgesinin İç Batı Anadolu bölümünde, Ege Bölgesi ile İç Anadolu bölgesinin birbirlerinden ayrıldığı İç Batı Anadolu eşiğinin batı kenarında, 38 derece 13 dakika ve 38 derece 56 dakika enlemleri ile 28 derece 48 dakika ve 29 derece 57 dakika boylamları arasında yer alır. Kuzeyde Kütahya, doğuda Afyon, güneyde Denizli ve batıda Manisa illeri bulunmaktadır. 5 341 km<sup>2</sup> alana sahip olan Uşak yüzölçümü itibariyle iller sıralamasında 64. sıradadır. Ülke yüzölçümünün % 0,7'lik kısmını oluşturmaktadır.

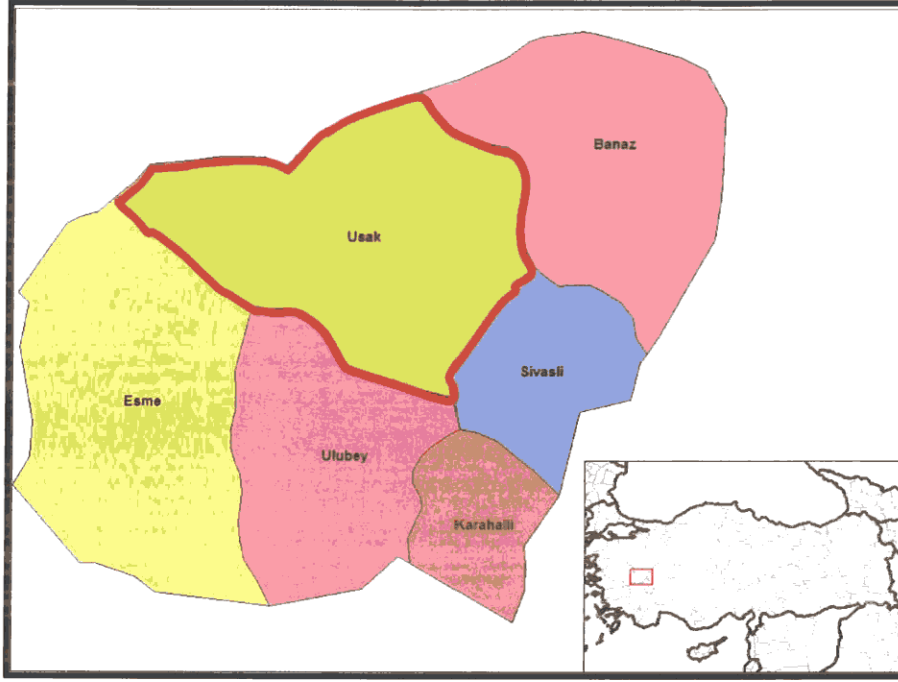
Murat Dağı, Bulkaz Dağı ve Ahır Dağı ilin kuzey, kuzeydoğu ve doğudaki doğal sınırlarını oluşturur. İl topraklarının batısı, Gediz vadisi ile Ege Bölgesine açılır. İl toprakları birçok vadiyle yarılmış dalgali yaylalar görünümündedir. Bu yaylalar kuzeydoğudan güneybatıya doğru alçalarak bazı kesimlerde hafif dalgali bir görünüş alırlar.

İl arazisi genel olarak dalgali plato görünümündedir. Kuzey ve doğu kesimleri dağlık, güney ve batı kesimleri ise ovalar ve dalgali arazilerden oluşmaktadır. İl topraklarının % 57,5'i platolardan, % 37 si dağlardan ve % 5,5 i de ovalardan meydana gelmektedir.

Uşak Kütahya Vilayetine bağlı bir kaza iken, 9 Temmuz 1953 tarih ve 6129 sayılı Kanunun 15 Temmuz 1953 tarih ve 8458 sayılı Resmi Gazete'de yayımlanması ile vilayet olarak "il" statüsüne kavuşmuştur. Aynı kanunla Banaz, Ulubey, Karahallı ve Sivaslı nahiye



merkezlerinde birer kaza kurulmuş, ayrıca Manisa Vilayetine bağlı Eşme kazasını da ihtiva etmek üzere, şu anki mevcut 5 ilçesi belirlenmiştir.



**HARİTA 2: UŞAK İLÇELERİ**



**HARİTA 3: UYDU GÖRÜNTÜSÜ**

Devlet Planlama Teşkilatı tarafından 2004 yılında yapılmış olan "İlçelerin Sosyo-Ekonomik Gelişmişlik Sıralaması Araştırması" na göre, Uşak Merkez ilçesi 872 ilçe içerisinde 52. sırada olup 2. derece gelişmiş ilçeler arasında yer almaktadır.

## Uşak Merkez İlçesi Sosyo-Ekonomik Göstergeleri

SOSYO-EKONOMİK GÖSTERGELER	Merkez	
		Sıra
Nüfus	179 458	45
Şehirleşme Oranı	76,34	53
Nüfus Artış Hızı (%)	20,97	172
Nüfus Yoğunluğu	137	134
Nüfus Bağımlılık Oranı (%)	49,37	715
Ortalama Hanehalkı Büyüklüğü	3,89	717
Tarım Sektöründe Çalışanlar Oranı (%)	37,33	812
Sanayi Sektöründe Çalışanlar Oranı (%)	26,33	22
Hizmetler Sektöründe Çalışanlar Oranı (%)	36,35	148
İşsizlik Oranı (%)	8,21	206
Okur Yazar Oranı (%)	89,44	190
Bebek Ölüm Oranı (‰)	37,59	476
Fert Başına Genel Bütçe Geliri (Bin TL)	153 706	87
Vergi Gelirlerinin Ülke İçindeki Payı (%)	0,13839	50
Tarımsal Üretimin Ülke İçindeki Payı (%)	0,18042	161

Devlet Planlama Teşkilatı tarafından 2010 yılında yapılmış olan "İllerin ve Bölgelerin Sosyo-Ekonomik Gelişmişlik Sıralaması Araştırması"na göre, Uşak İli, 29. sırada yer almaktadır.

Zengin bir bitki örtüsü, sıcak-soğuk su kaynakları ve doğal güzelliğe sahip olan Murat Dağının zirvesini 2.309 m yükseklikte bulunan Kartaltepe oluşturmaktadır. Zirve noktası Kütahya ili sınırları içinde bulunan Murat Dağı'nın Uşak sınırları içerisinde kalan tepelik alanlarının ortalama yükseltisi 1.500 m civarındadır.

Bulkaz Dağı, Sivashlı ilçesinin doğu ve güneydoğusunda bulunmaktadır. Zirve noktası 1.930 m de bulunan dağın yapısında kireçtaşları hakim durumdadır. Kuzey-güney istikametinde uzanan Bulkaz Dağı, aynı zamanda Uşak-Afyon illerinin doğal sınırını oluşturmaktadır. Zengin su kaynaklarına sahip olan dağ, bitki örtüsü bakımından fazla zengin değildir.

## 1.2. ULAŞIM AĞINDAKİ YERİ

SATHİ CİNSLERİNE GÖRE YOL AĞI (KM)								
UŞAK	ASFALT YOLLAR			PARKE	STABİLİZE	TOPRAK	DİĞER YOLLAR	ŞEBEKE UZUNL.
	ASFALT BETONU	SATHİ KAPLAMA	TOPLAM					
Devlet Yolu	126	42	168	-	-	-	-	168
İl Yolu	8	278	286	-	-	-	30	316
Toplam	134	320	454	-	-	-	30	484

#### HARİTA 4: UŞAK İLİ KARAYOLLARI HARİTASI



**Demiryolu:** Afyon-Uşak-İzmir Demiryolu il merkezinden geçmekte olup il sınırları içindeki demiryolu uzunluğu 159 km'dir. 1897 yılından bu yana hizmet veren hat, hızlı tren projesi kapsamına alınmıştır.

**Havayolu:** Uşak Havaalanı, kent merkezinin doğu doğrultusunda bulunmakta olup; 2560 x 30 metre pist uzunluğuna sahiptir.



#### **HARİTA 5: PLANLAMA ALANI YAKIN ÇEVRE ULAŞIM BAĞLANTILARI**

Plan değişikliği yapılması düşünülen alan, kent merkezinin kuzey yönünde, Atatürk Mahallesi sınırları içerisinde yer almakta olup; Kent merkezine yaklaşık 4,2 kilometre mesafede, Uşak Havaalanına yaklaşık 4 kilometre mesafede, İzmir-Ankara Karayoluna yaklaşık 2,9 kilometre mesafededir.

## **2. MÜLKİYET VE KADASTRAL DURUM**

### **2.1. MÜLKİYET DURUMU**

Plan değişikliği yapılmak istenen İlimiz, Merkez, Atatürk Mahallesi, Halil Kaya Gedik Bulvarı ve Çevresi Tescil harici alanda kalmaktadır.

### **2.2. KADASTRAL DURUM**

Plan değişikliğine konu alan Uşak İli, Merkez İlçesi, Atatürk Mahallesi sınırları içerisinde kalan bölgenin kadastral durumu aşağıda sunulduğu gibidir.





**HARİTA 6: PLANLAMA ALANI KADASTRO HARİTASI**

### 3. MEVCUT DURUM TESPİTİ

#### 3.1. YAPI ANALİZİ

Planlama alanı tescil harici alanda yapılaşma bulunmamaktadır.

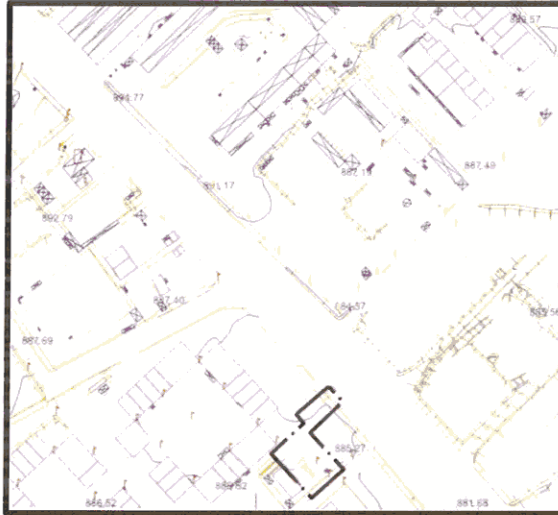
#### 3.2. KORUMAYA İLİŞKİN VERİLER

Planlama alanı içerisinde korunması gerekli bir yapı bulunmamaktadır.

#### 3.3. HALİHAZIR HARİTA DURUMU

##### 3.3.1. 1/5.000 HALİHAZIR HARİTA DURUMU

Söz konusu planlama alanı, Uşak Belediye Başkanlığı tarafından 01.06.2023 tarihinde onaylanan 41 adet hali hazır haritanın K22C09C paftasında yer almaktadır.

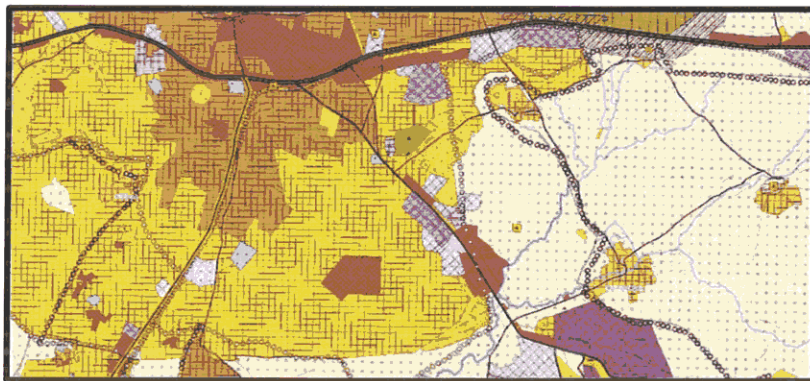


## HARİTA 7: PLANLAMA ALANI 1/5000 ÖLÇEKLİ HALİHAZIR HARİTA

#### 4.MEVCUT PLANLAMA KARARLARI

#### 4.1. 1/100.000 ÖLÇEKLİ ÇEVRE DÜZENİ PLANI

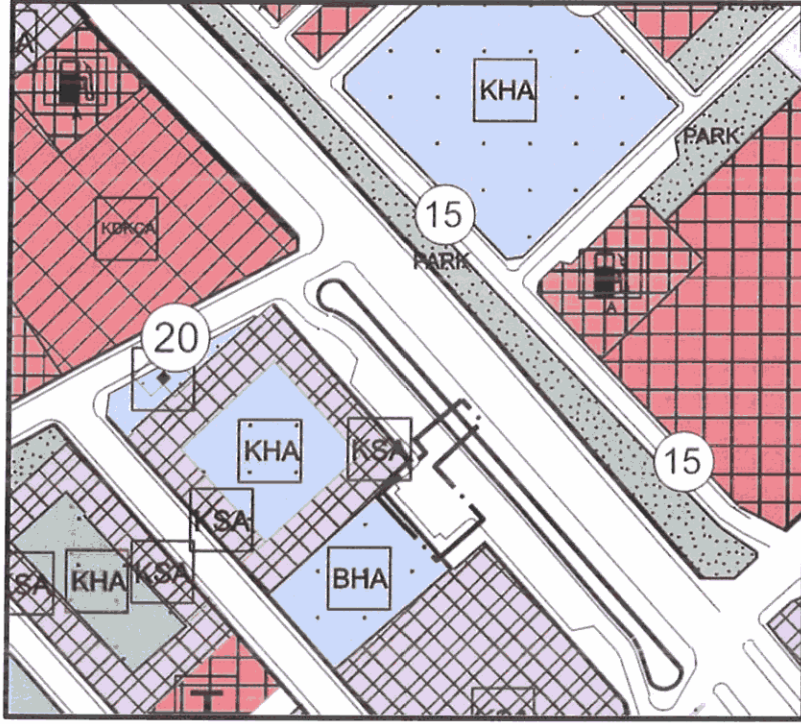
1/100.000 ölçekli Uşak Çevre Düzeni Planı, T.C. Çevre, Şehircilik ve İklim Değişikliği Bakanlığının ATLAS sisteminden alınmıştır. Konu taşınmaz Uşak İli 1/100.000 Ölçekli Çevre Düzeni Planında **“Sanayi ve Küçük Sanayi Alanları, Teknik Altyapı Alanları”** içerisinde kalmaktadır.



## HARİTA 8: MEVCUT 1/100.000 ÖLÇEKLİ ÇEVRE DÜZENİ PLANI

#### 4.2. 1/5.000 ÖLÇEKLİ NAZIM İMAR PLANI

Planlama alanı 1/5000 ölçekli nazım imar planında Refüj ve Otopark alanı olarak planlıdır.



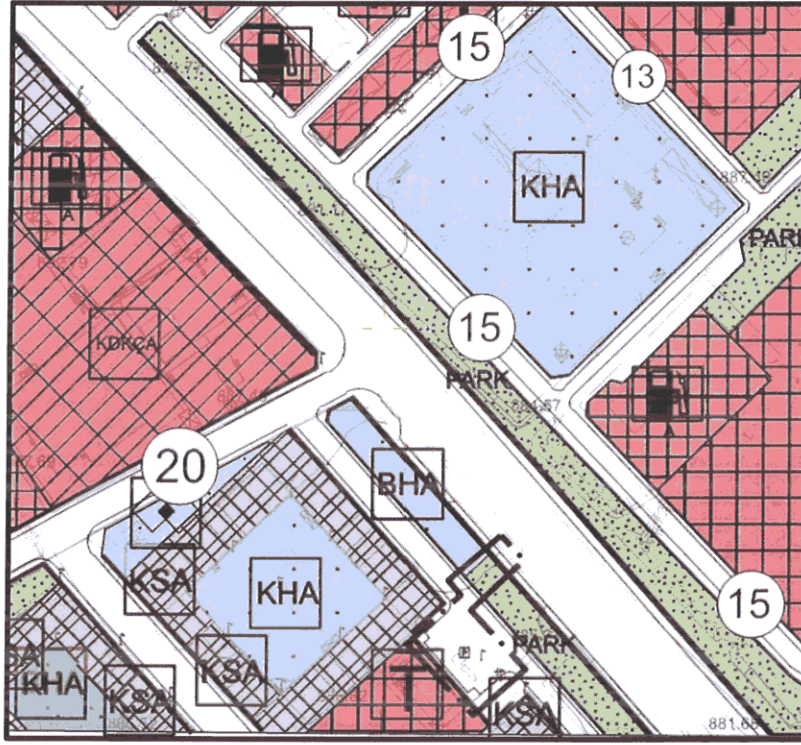
**HARİTA 9: PLANLAMA ALANI 1/5000 ÖLÇEKLİ MEVCUT PLAN**

## 5. PLANLAMANIN GEREKÇESİ VE PLANLAMA KARARLARI

### 5.1. PLANLAMA GEREKÇESİ VE AMACI

02.10.2024 Tarih ve 365 Sayılı BMK ile onaylanan 1/5000 ölçekli nazım imar planına askı süreci içerisinde gelen 2 adet itirazın 1 adedinde;

İtirazlar incelendiğinde dilekçelerde belirtilen ‘Söz konusu tescil harici alanın otopark ve refüj alanından ticaret alanı ve park alanına dönüştürülmesine ilişkin plan değişikliğine terke konu alanların amacı dışında kullanılamayacağı kullanılması halinde 203 sayılı Milli Emlak Genel Tebliği hükümleri uyarınca Hazineye intikal edeceği, planlama gerekçesinde belirtildiği şekilde ihtiyaçların karşılanabileceği bir alan oluşturmak istenilmesi halinde elzem bir durum söz konusuysa alanın sadece ticaret alanı olarak ayrılmasının uygun olacağı aksi durumda askı ilanına idareimizce itiraz edildiği ve davaya konu edileceği, Söz konusu alanın 1/100.000 Ölçekli Çevre Düzeni planında Sanayi ve Küçük sanayi alanları içerisinde kaldığı, plan değişikliğine askıda 12 adet itiraz geldiği ve itirazlardan 10 tanesinin kabul edilerek alanın mevcut planının Ticaret alanı ve Park alanıymış gibi kesinleşmeyen öneri plan üzerinden yeniden değişikliğe gidildiği, 02/10/2024 tarihinde Belediye meclisi tarafından alınan 365 ve 366 sayılı Belediye Meclis Kararlarında Belediye Hizmet Alanı ve Park olarak ayrıldığı fakat alanın Otopark ve Refüj alanı olduğu, plan açıklama raporunda bu bilgiye yer verilmediği için yanıltıcı bir plan açıklama raporu hazırlandığı yapılan plan değişikliğinin nesnel ve teknik gerekçelere dayandırılmadığı, gerekçesiyle itiraz edilmiş olup itiraz dikkate alınarak tescil harici alan imar planında ‘Otopark ve Refüj Alanı’ olarak bırakılması’ uygun görülmüştür.



**HARİTA 10: ÖNERİ NAZİM İMAR PLANI**

## 5.2. PLANLAMA KARARLARI

Hazırlanan 1/5000 ölçekli nazım imar planı değişikliğinde; Belediye Hizmet alanı, Park ve Otopark olarak planlanmıştır.